

Администрация сельского поселения Камышлытамакский сельсовет  
муниципального района Бакалинский район Республики Башкортостан

ПОСТАНОВЛЕНИЕ  
19 апреля 2018 года № 15

Об утверждении проекта организации дорожного движения на  
автомобильных дорогах общего пользования местного значения в сельском  
поселении Камышлытамакский сельсовет муниципального района  
Бакалинский район Республики Башкортостан

В соответствии с п.п. 5 п. 1 ст. 14 Федерального закона от 06 октября 2003 года №131-ФЗ «Об общих принципах организации местного самоуправления в Российской Федерации», ст. 13 Федерального закона от 08 ноября 2007 года № 257-ФЗ «Об автомобильных дорогах и о дорожной деятельности в Российской Федерации и о внесении изменений в отдельные законодательные акты Российской Федерации», ст. 21 Федерального закона от 10 декабря 1995 г. № 196-ФЗ «О безопасности дорожного движения», Администрация сельского поселения Камышлытамакский сельсовет муниципального района Бакалинский район Республики Башкортостан

ПОСТАНОВЛЯЕТ:

1. Утвердить Проект организации дорожного движения автомобильных дорог общего пользования местного значения в сельском поселении Камышлытамакский сельсовет муниципального района Бакалинский район Республики Башкортостан (прилагается).

2. Разместить настоящее постановление на официальном сайте администрации сельского поселения Камышлытамакский сельсовет муниципального района Бакалинский район Республики Башкортостан.

3. Контроль за исполнением настоящего постановления оставляю за собой.

Глава сельского поселения  
Камышлытамакский сельсовет



И.А.Раянов



УТВЕРЖДАЮ


*С.П. Камарчин Ташметов*  
Секретарь - Бюджетно-финансовый отдел  
С.П. Камарчин Рахмет Г.Н.

**ПРОЕКТ ОРГАНИЗАЦИИ ДОРОЖНОГО ДВИЖЕНИЯ НА АВТОМОБИЛЬНЫХ ДОРОГАХ  
ОБЩЕГО ПОЛЬЗОВАНИЯ МЕСТНОГО ЗНАЧЕНИЯ СЕЛЬСКОГО ПОСЕЛЕНИЯ КАМАРЫШЛЫТАМАКСКИЙ  
СЕЛЬСОВЕТ МУНИЦИПАЛЬНОГО РАЙОНА БАКАЛИНСКИЙ РАЙОН**

Исполнитель:

**ООО «Дорт еоСервис»**

Директор *И.А. Нуртдинов*



Основание:

Контракт № 113 от 15.03.2018г.

Разработано по состоянию на «02» апреля 2018 г.

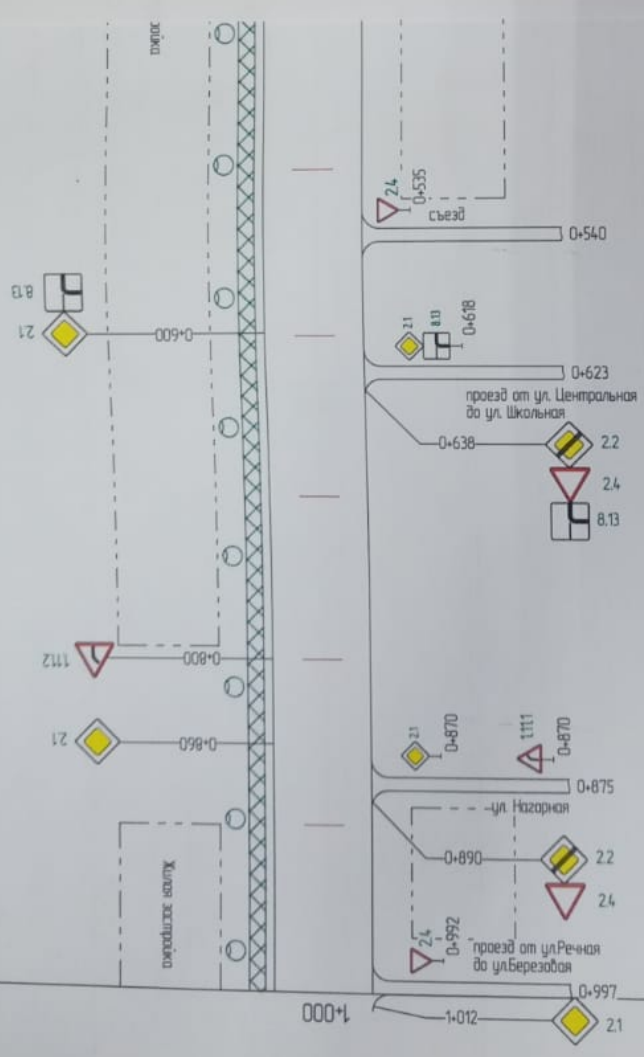
## Условные обозначения технических средств организации дорожного движения

<p>Дорожные знаки по ГОСТ Р 52289-2004</p> <ul style="list-style-type: none"> <li>— 1-300 —  1122 — Существующий</li> <li>— 1-300 —  1122 — Проектный</li> <li>— 1-300 —  1122-демонтируемый — Демонтируемый</li> </ul> <p>Исчерпывающие знаки Исчерпывающие знаки Адрес: улица/район/двор/д/н</p>	<p>о о о о о о о о о о о о о о о о о о</p> <p>о о о о о о о о о о о о о о о о о о</p> <p style="text-align: center;">D—D P</p>	<p>Глобальные сигнальные дорожные ГОСТ Р 50970-2011</p> <ul style="list-style-type: none"> <li>- проектный</li> <li>- существующий</li> </ul> <p>Светофоры по ГОСТ Р 52282-2004</p> <ul style="list-style-type: none"> <li>- транспортный</li> <li>- пешеходный</li> </ul>
<p>7615 5191</p> <p>— 0-326 —  — Дорожные знаки, расположенные по обочине</p>		<p>Мост, пиллерсидей</p>
<p>1.11 1.12 1.16</p> <p>Горизонтальная дорожная разметка ГОСТ Р 51256-2011</p> <p>Исчерпывающая дорожная разметка Проектная часть d/7 Исчерпывающая дорожная разметка по ГОСТ 51256-2011</p>	<p style="text-align: center;">Y --- Y</p> <p style="text-align: center;">R = 157, L = 181, α = 53°20'</p>	<p>Выборочная разметка</p> <p>Элементы дорожки в плане с указанием начальной и конечной точек</p> <p>R - радиус кривой в поперечном сечении L - длина кривой в поперечном сечении α - угол поворота оси d/7</p>
<p></p>	<p style="text-align: center;">3% 1% 1%</p>	<p>Элементы дорожки в продольном профиле с указанием начальной и конечной точек осредненной продольной линии</p>
<p>Исчерпывающее освещение</p> <ul style="list-style-type: none"> <li>- проектный</li> <li>- существующий</li> </ul>	<p style="text-align: center;">X</p>	<p>Подвижные дорожные знаки</p>
<p>Дорожные знаки по ГОСТ Р 52289-2004</p> <ul style="list-style-type: none"> <li>- существующий</li> <li>- проектный</li> <li>- демонтируемый</li> </ul>	<p></p>	<p>Знаки индивидуального проектирования</p>

Содержание

№	Наименование
1.	ул. Центральная, с. Камышлытмак
2.	ул. Клубная, с. Камышлытмак
3.	ул. Мира, с. Камышлытмак
4.	ул. Нагорная, с. Камышлытмак
5.	ул. Березовая, с. Камышлытмак
6.	ул. Соновая, с. Камышлытмак
7.	ул. Лесная, с. Камышлытмак
8.	ул. Центральная, д. Сакагово
9.	ул. Речная, д. Сакагово
10.	ул. Школьная, с. Камышлытмак
11.	ул. Парковая, д. Сакагово
12.	д. Устьминово

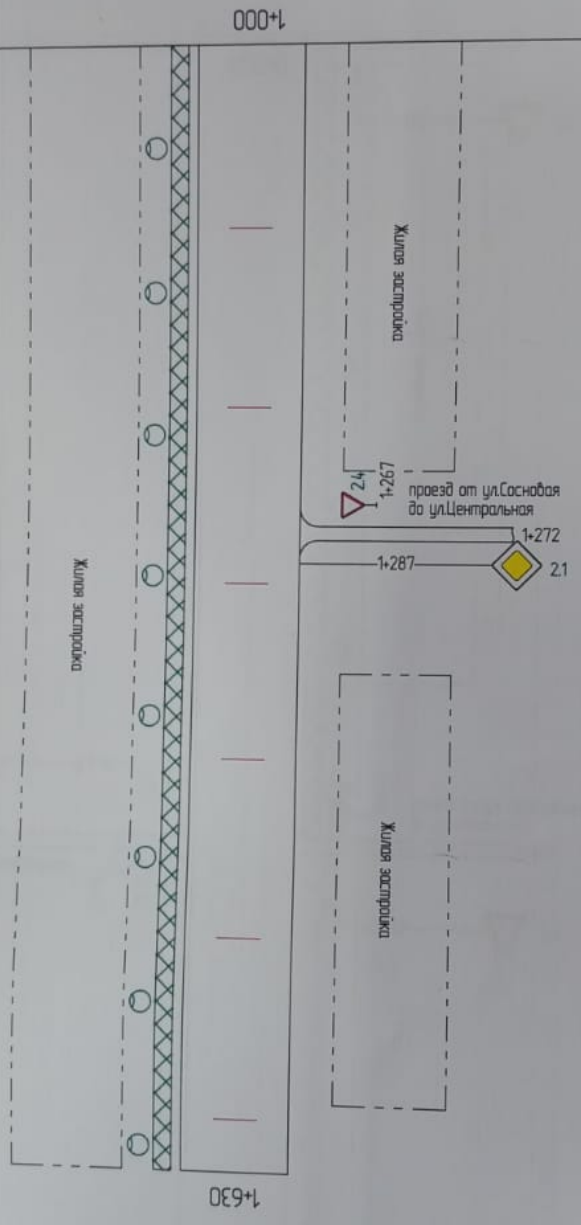
ЛЫНОЯ, с. Камышлытмак, КМ 0+000 - 1+000





ул. Центральная, с. Камышлытмак, КМ 1+000 - 1+630

Наименование о/д	Дорожные ограждения и направляющие устройства
Дорожные ограждения и направляющие устройства по центру о/д	Дорожные ограждения и направляющие устройства по центру о/д
Горизонтальная дорожная разметка следа	3-я от осевой 2-я от осевой 1-я от осевой
Элементы дороги в плане	Элементы дороги в продольном профиле, уклоны, более доступных



Осевая линия	Осевая линия
1-я от осевой	Горизонтальная дорожная разметка
2-я от осевой	Дорожные ограждения и направляющие устройства

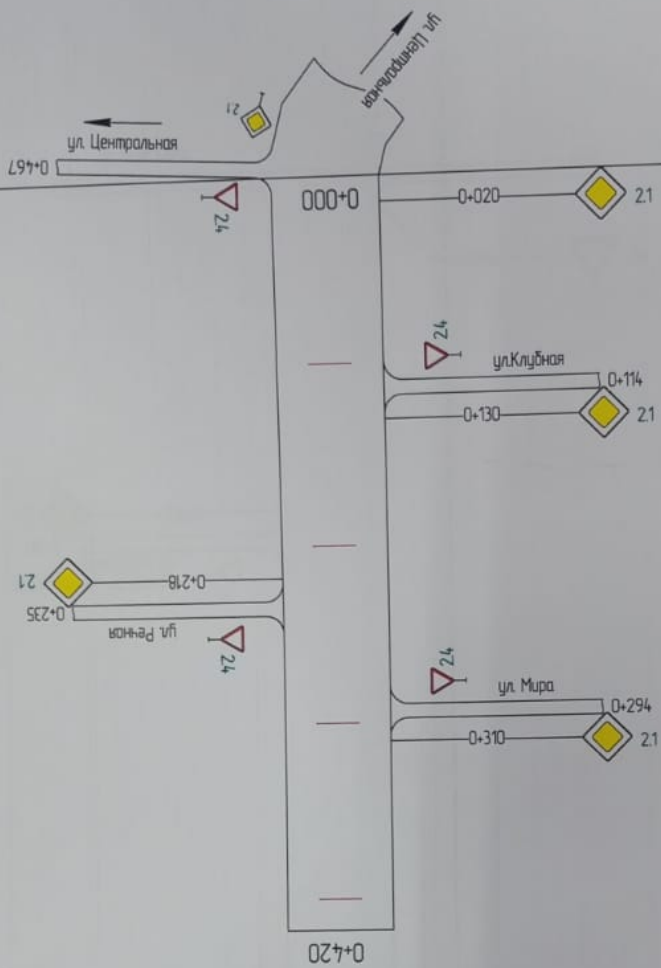






ул. Назоридз, с. Камышлытамак, КМ 0+000 - 0+420

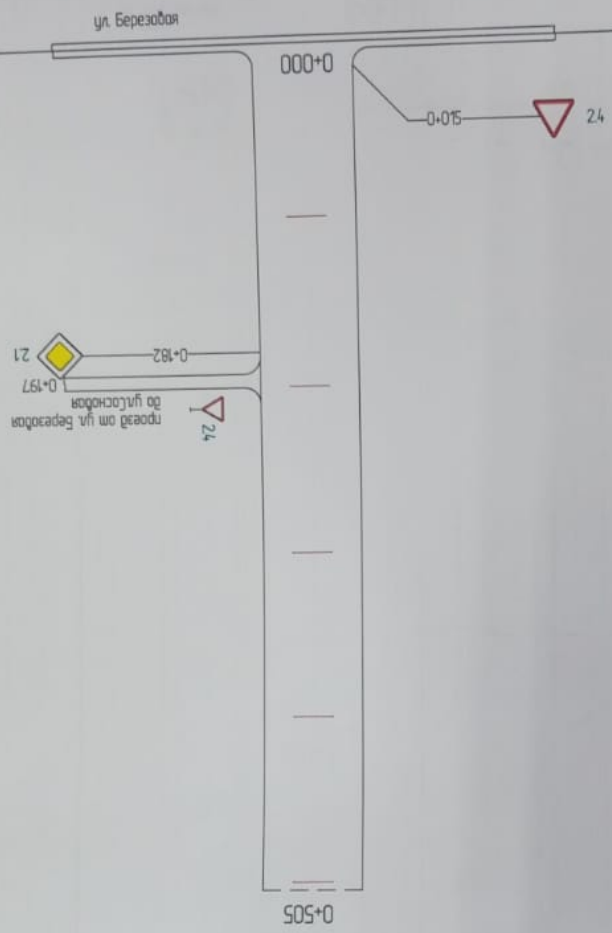
Наименование а/д	Дорожные ограждения и направляющие устройства
Дорожные ограждения и направляющие устройства по центру а/д	
Горизонтальная разметка следа	
3-я от осевой	
2-я от осевой	
1-я от осевой	
Элементы дорожки в плане	
Элементы дорожки в продольном профиле	Уклон, более допустимых



Горизонтальная дорожная разметка справа	Осевой линия
	1-я от осевой
	2-я от осевой
Дорожные ограждения и направляющие устройства	

ул. Березовая, с. Камышлытамак, КМ 0+000 - 0+505

Наименование а/д	Дорожные ограждения и направляющие устройства следа
Дорожные ограждения и направляющие устройства следа	Дорожные ограждения и направляющие устройства следа по центру а/д
Горизонтальная дорожная разметка следа	3-я от осевой
	2-я от осевой
	1-я от осевой
Значения дорожных знаков	
Значения дорожных знаков в плане	
Значения дорожных знаков в продольном профиле: Уклоны, более длительных	



Осевая линия	Осевая линия
1-я от осевой	1-я от осевой
2-я от осевой	2-я от осевой
Дорожные ограждения и направляющие устройства следа	Дорожные ограждения и направляющие устройства следа

ул. Сосновая, с. Комьяшлытамак, КМ 0+000 - 0+408

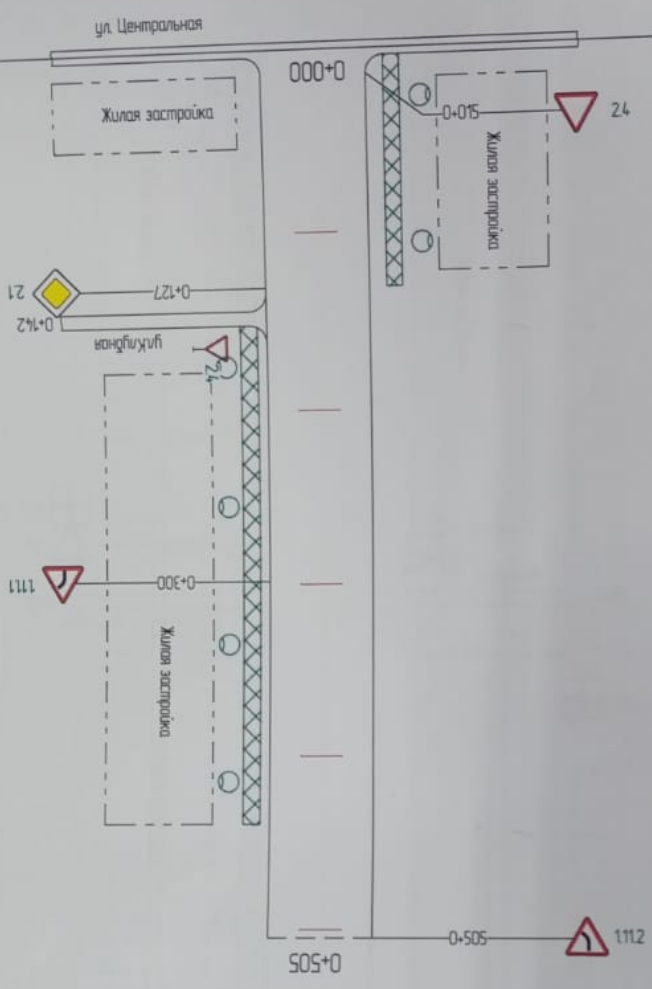
Назначение и/или	
Видовые обозначения и порядок	
таких обозначений	
Видовые обозначения и порядок	
таких обозначений по цвету и/или	
форме	
Горизонтальная	
разметка следа	
1-я от обочины	
2-я от обочины	
3-я от обочины	
Видовые обозначения и порядок	
таких обозначений	
Видовые обозначения и порядок	
таких обозначений	



Горизонтальная	
разметка следа	
1-я от обочины	
2-я от обочины	
Видовые обозначения и порядок	
таких обозначений	
Видовые обозначения и порядок	
таких обозначений	

ул. Лесная, с. Камышлытамак, КМ 0+000 - 0+505

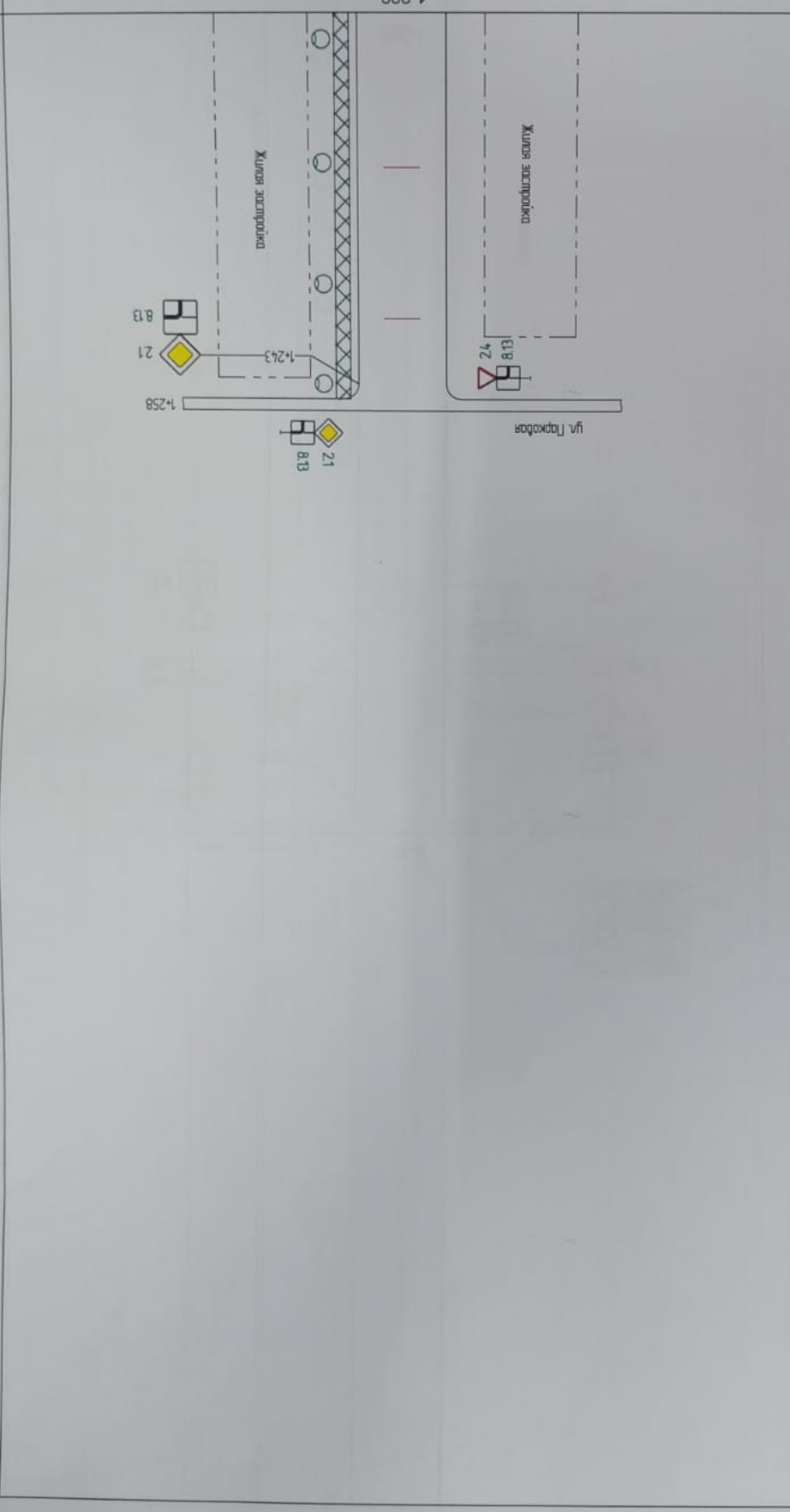
Назначение о/д	Дорожное ограждение и направление устройства следа
Дорожное ограждение и направление устройства следа по центру о/д	3-я от осевой
Горизонтальная разметка следа	2-я от осевой
Земельный дорожный знак	1-я от осевой



Горизонтальная дорожная разметка справа	Осевая линия
Дорожное ограждение и направление устройства следа справа	1-я от осевой
	2-я от осевой

ул. Центральная, д. Сакашова, КМ 0+000 – 1+000

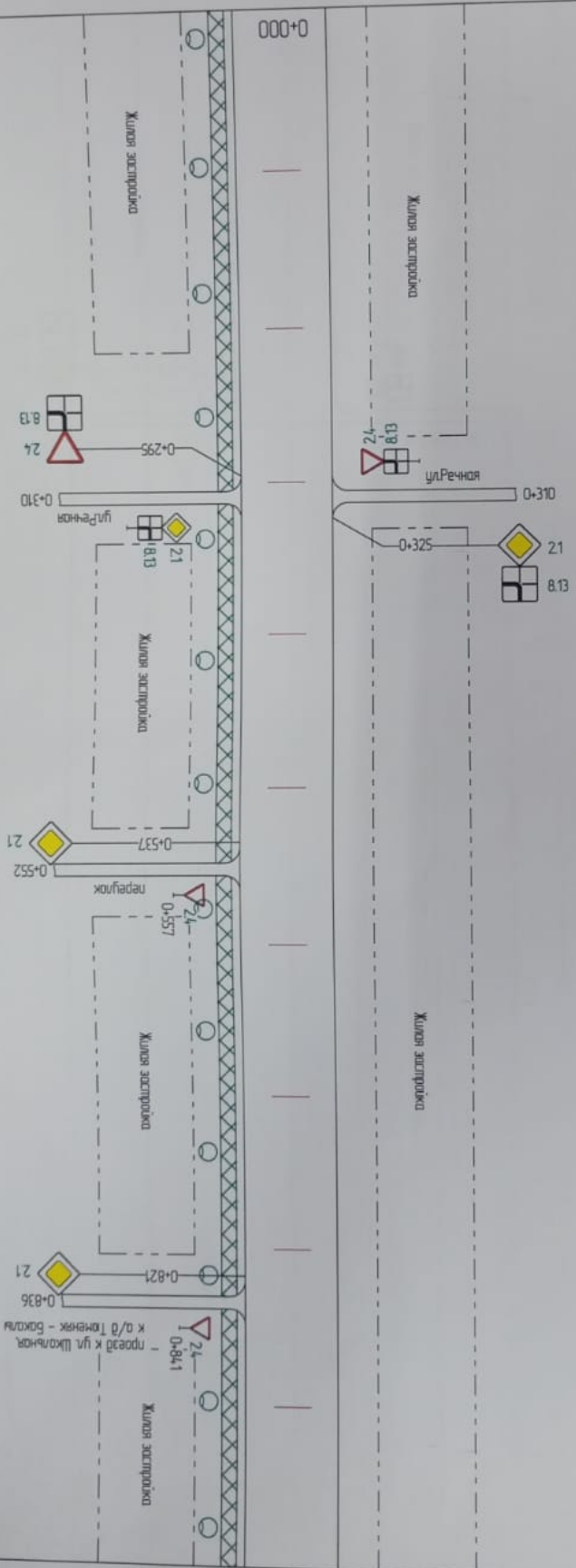
Наименование о/д	Дорожные ограждения и направление использования следа
Дорожные ограждения и направление использования следа	Дорожные ограждения и направление использования по центру о/д
Горизонтальная разметка следа	3-я от осевой 2-я от осевой 1-я от осевой
Элементы дороги в плане	Земельный участок в плане
Элементы дороги в продольном профиле. Уклоны, более допустимых	



Горизонтальная дорожная разметка справа	Осевая линия 1-я от осевой 2-я от осевой
Дорожные ограждения и направление использования следа	

ул. Центральная, д. Сакамадо, КМ 0+000 - 1+000

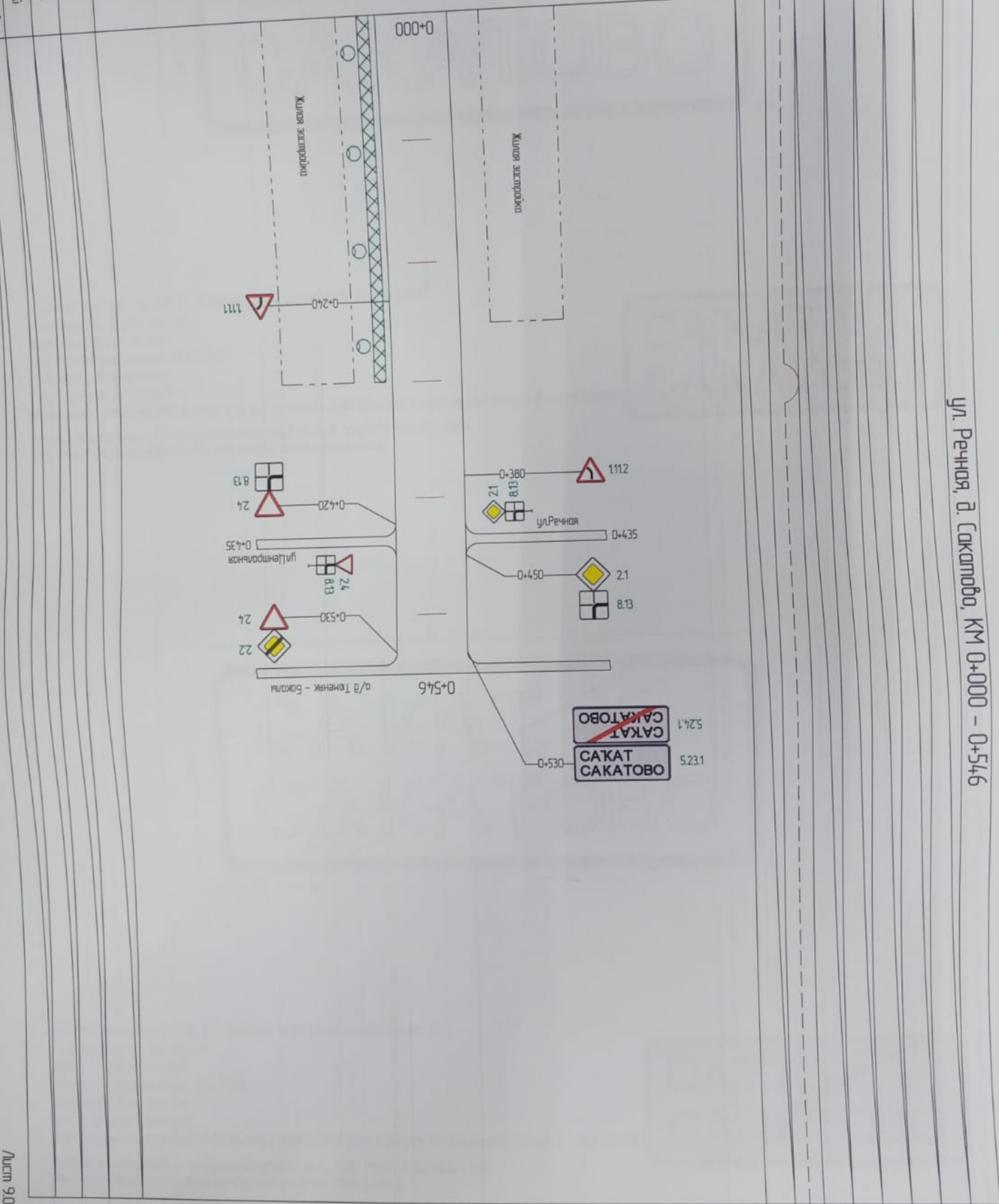
Назначение п/д	Дорожные ограждения и приближен- ные дорожные знаки
Дорожные ограждения и приближен- ные дорожные знаки по центру п/д	3-я от осевой
Горизонтальная дорожная разметка следа	2-я от осевой 1-я от осевой
Значения бортов в плане	Значения бортов в продольном профиле: Уклон, более допустимых



ул. Речная, д. Сакаптово, КМ 0+000 – 0+546

Именное а/д	прочие ограждения и нарядные устройства следа
3-я от осевой	прочие ограждения и нарядные устройства по центру а/д
2-я от осевой	
1-я от осевой	
Горизонтальная дорожная разметка следа	
Элементы дорожки в плане	
Элементы дорожки в продольном профиле. Желтый. Более детальных	

Горизонтальная дорожная разметка следа	
Осевой линии	
1-я от осевой	
2-я от осевой	





Номер знака: 5.23.1. "Начало населенного пункта"

Площадь: 0,32 кв. м

Количество: 1 шт.

Местоположение: 0+530

Дорога: Сакатово

Фон знака: белый

Размеры надписей даны по границам литерных площадок слов (символов)

Ширина литерных площадок сокращена п. 4.9. ГОСТ Р 52290-2004

Размеры надписей даны по границам слов (символов)



Номер знака: 5.24.1. "Конец населенного пункта"

Площадь: 0,32 кв. м

Количество: 1 шт.

Местоположение: 0+530

Дорога: Сакатово

Фон знака: белый

Размеры надписей даны по границам литерных площадок слов (символов)

Ширина литерных площадок сокращена п. 4.9. ГОСТ Р 52290-2004

Размеры надписей даны по границам слов (символов)



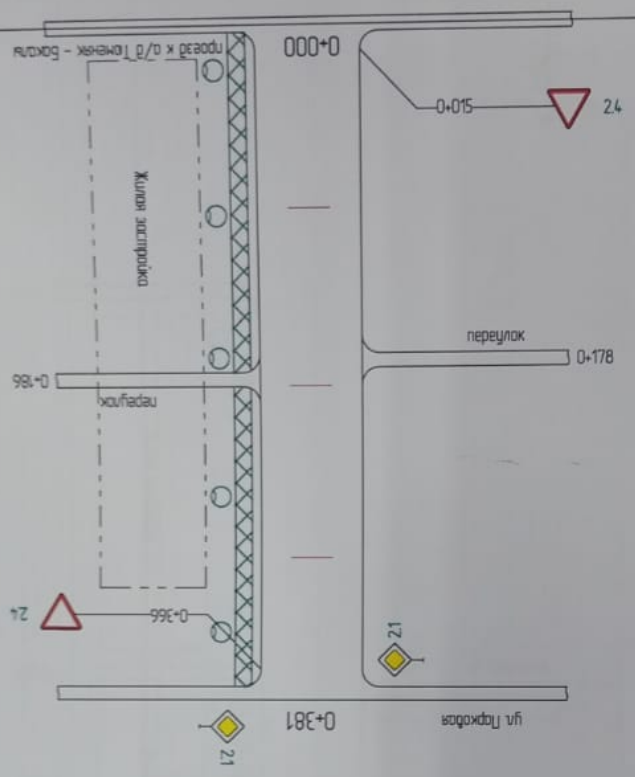


ул. Школьная, с. Камышлытамак, КМ 0+000 - 0+381

Наименование а/д	
Дорожные ограждения и маркировка	еще не разработано
Дорожные ограждения и маркировка	еще не разработано по центру а/д
Горизонтальная дорожная разметка следа	3-я от осевой
	2-я от осевой
	1-я от осевой

Элементы дороги в плане

Элементы дороги в продольном профиле: Желез, более крупных

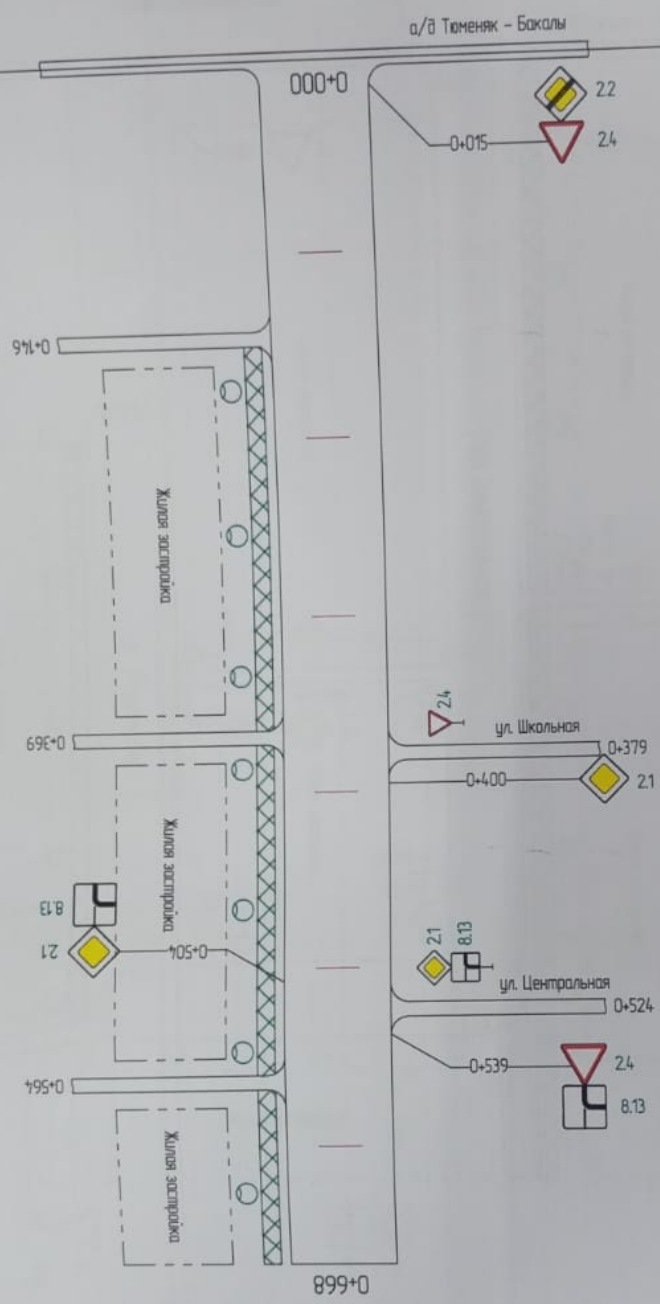


Горизонтальная дорожная разметка следа	Орбиты линии
	1-я от осевой
	2-я от осевой

Дорожные ограждения и маркировка еще не разработано

ул. Парковая, д. Сакашова, КМ 0+000 - 0+668

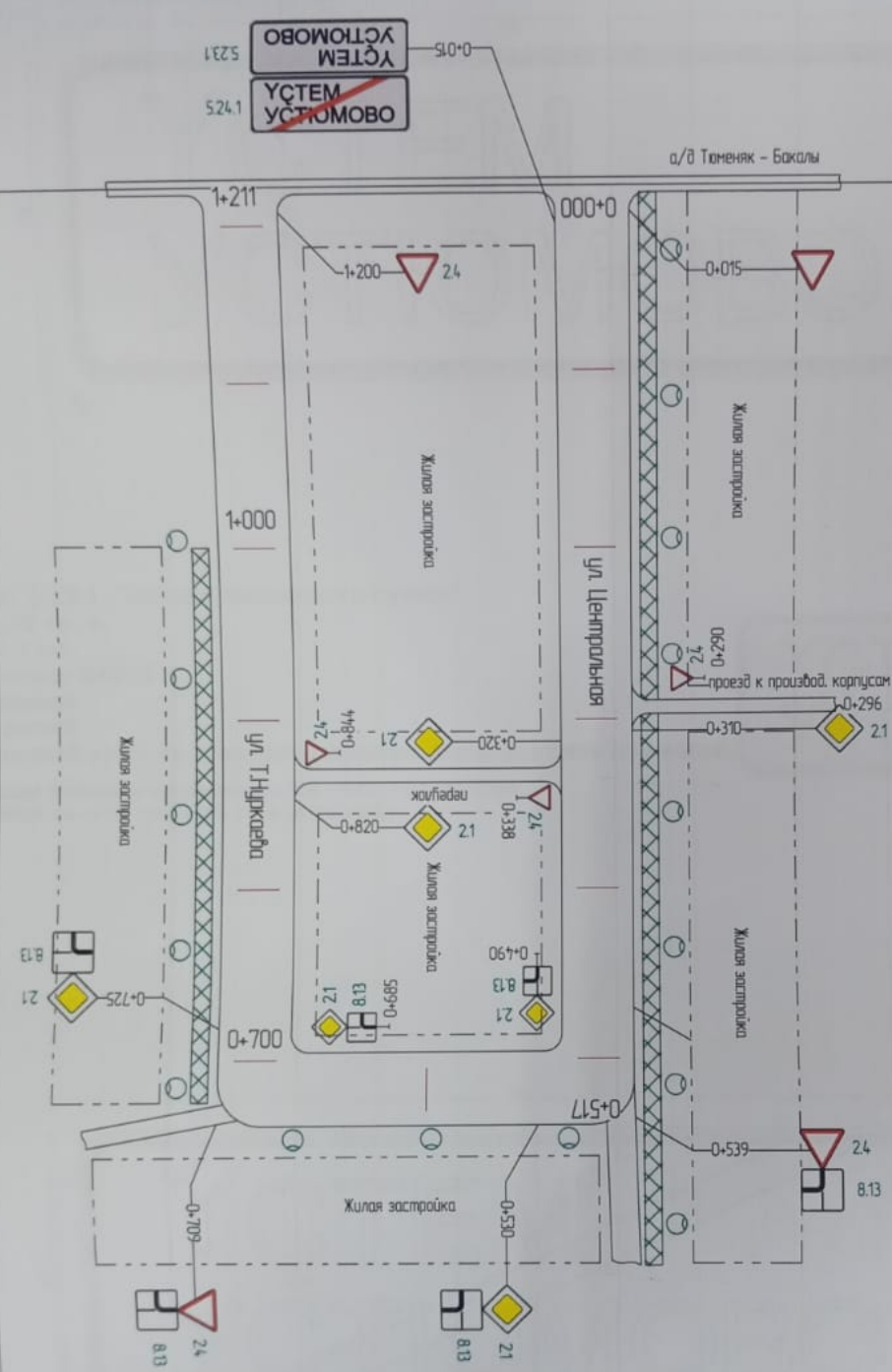
Наименование а/д	Дорожные ограждения и направляющие устройства следа
Горизонтальная дорожная разметка следа	Дорожные ограждения и направляющие устройства по центру а/д
3-я от осевой	
2-я от осевой	
1-я от осевой	
Значения дорожки в плане	
Значения дорожки в продольном профиле	Уклоны, более допустимых



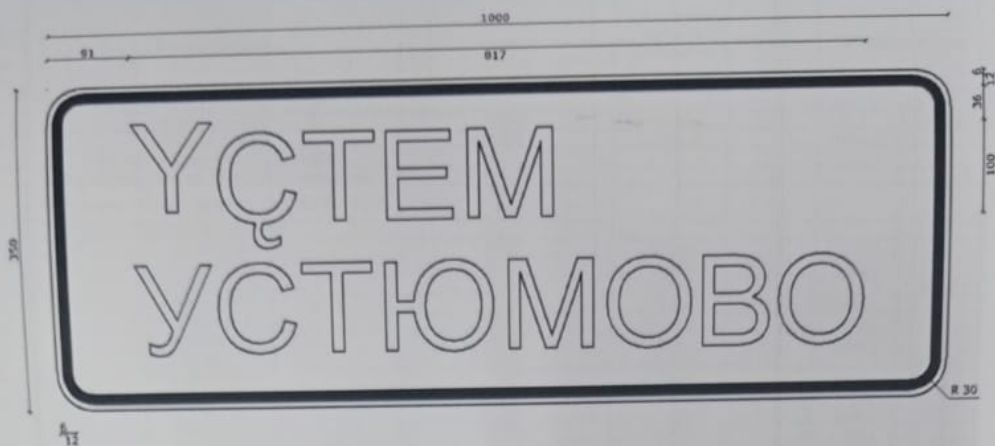
Горизонтальная дорожная разметка следа	Осевая линия
2-я от осевой	1-я от осевой

д. Устьюмово

Наименование а/д	Дорожные ограждения и направляющие устройства следа
Дорожные ограждения и направляющие устройства по центру а/д	Дорожные ограждения и направляющие устройства по центру а/д
Горизонтальная дорожная разметка следа	3-я от осевой
	2-я от осевой
	1-я от осевой
Значения дорожки в плане	
Значения дорожки в продольном профиле. Укажите более допустимых	



Горизонтальная дорожная разметка справа	Осевая линия
	1-я от осевой
	2-я от осевой



Номер знака: 5.23.1. "Начало населенного пункта"

Площадь: 0,35 кв. м

Количество: 1 шт.

Местоположение: 0+015

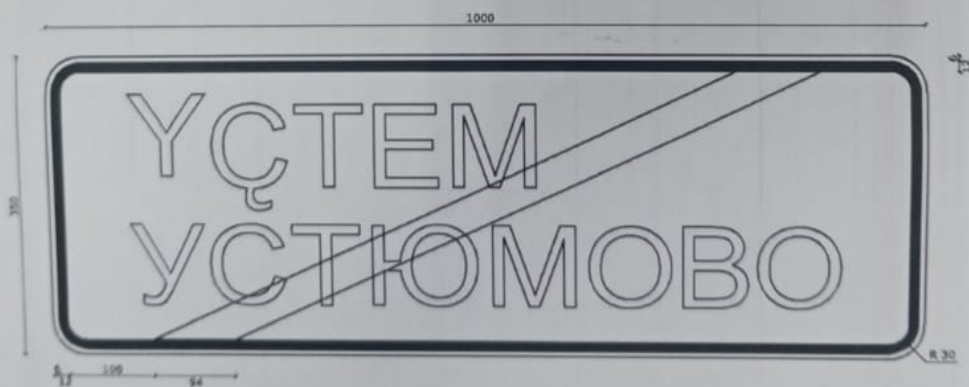
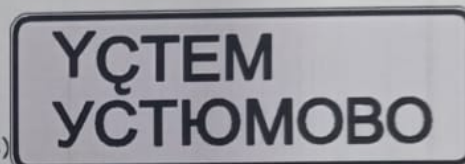
Дорога: Устюмово

Фон знака: белый

Размеры надписей даны по границам литерных площадок слов (символов)

Ширина литерных площадок сокращена п. 4.9. ГОСТ Р 52290-2004

Размеры надписей даны по границам слов (символов)



Номер знака: 5.24.1. "Конец населенного пункта"

Площадь: 0,35 кв. м

Количество: 1 шт.

Местоположение: 0+015

Дорога: Устюмово

Фон знака: белый

Размеры надписей даны по границам литерных площадок слов (символов)

Ширина литерных площадок сокращена п. 4.9. ГОСТ Р 52290-2004

Размеры надписей даны по границам слов (символов)

